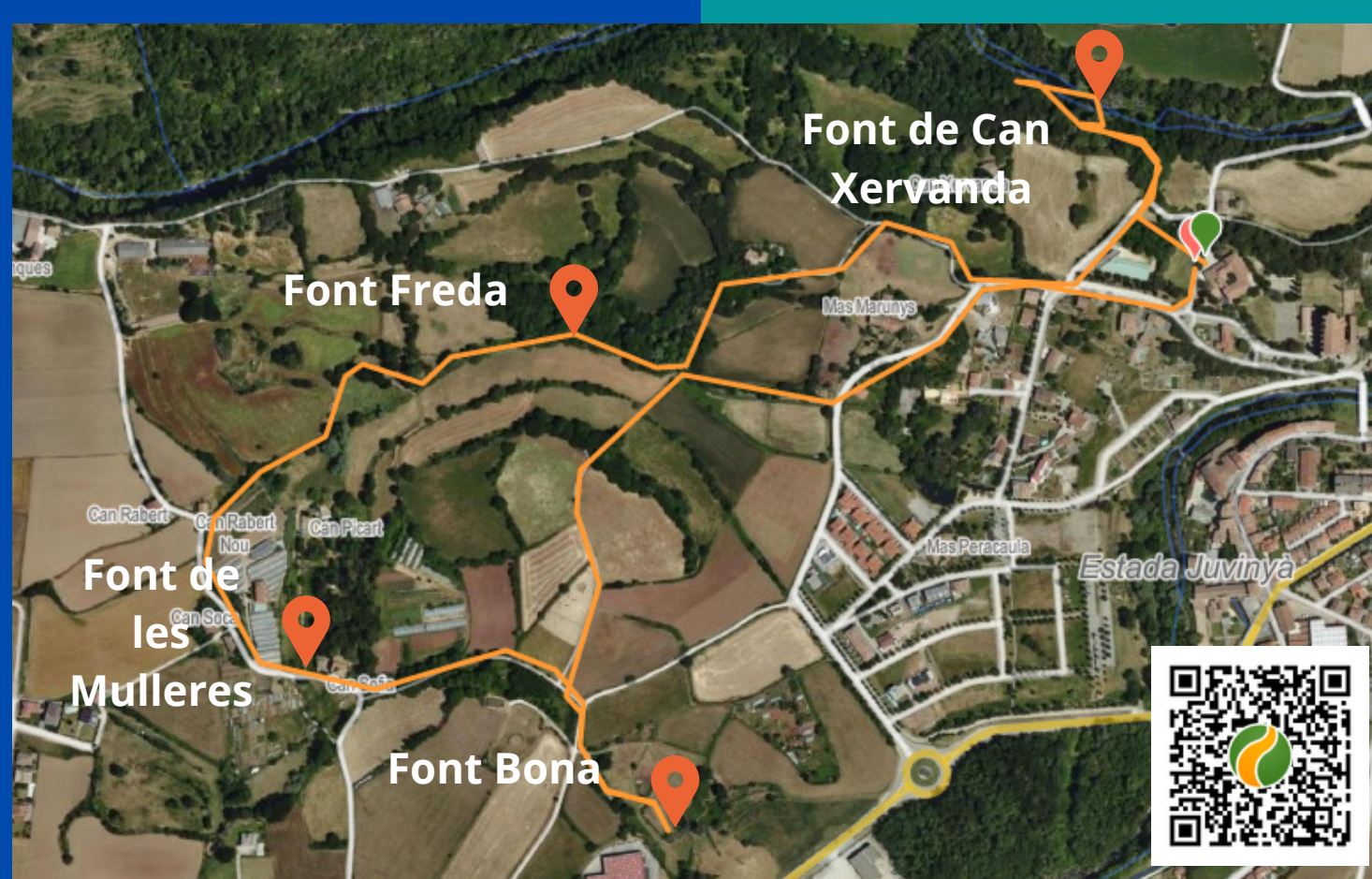


# RUTA DE LES FONTS



## Sant Joan Les Fonts

Creat per l'alumnat de  
6è de l'escola Castanyer  
(2020/21)



### Fitxa Tècnica

Temps: 42 min.

Ruta : fàcil

Distància: 3,67

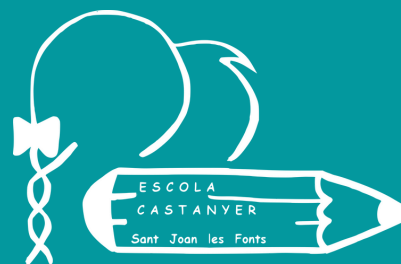

Altura mínima: 315

Altura màxima : 364

Desnivell acumulat : 61 m

Tipus de ruta: circular

serveis  
educatius<sup>o</sup>  
cda  
de la garrotxa





## FONT DE CAN XERVANDA :

La trobem al costat de la riera de Bianya. És la font més envoltada de vegetació: llengua de cérvol i falguera. L'aigua surt després de filtrar-se entre el basalt i les gredes.

Es un lloc amb molta ombra. La gent antigament hi anava a banyar-se i a veure aigua. L'aigua de Can Xervanda deien que era l'aigua més freda de totes.



## FONT DE FONTFREDA

La trobem al costat del rec dels verlets, es una font amb molta ombra. Travessa dos colades de lava diferents. En aquesta font s'hi celebrava la tornaboda, una festa que es celebrava l'últim dia de la festa major de Sant Joan les Fonts.



## FONT DE LAS MULLERES

Troblem la font al costat de terrenys molt fèrtils. L'aigua arriba a la font després de infiltrar-se en una colada de lava .

Aquesta font és intermitent (a vegades vaig a l'aigua ia vegades no ) es troba molt a prop d'un jaciment prehistòric



## FONT BONA

Es troba molt a prop de camps de conreu, l'aigua s'infiltra-se entre moltes gredes del volcà de la canya

La gent venia a buscar aigua amb cànctirs per que l'aigua es conserven més bé