


RUTA DE LES FONTS



SANT JOAN LES FONTS

-  FONT DE CAN XERVANDA
-  FONTFREDA
-  FONT DE LES MULLERES
-  FONT BONA

FITXA TÈCNICA:

- TEMPS: 42 MINUTS
- DISTÀNCIA: 3,67 Km
- ALÇADA MÀXIMA: 364 m
- ALÇADA MÍNIMA: 315 m


DESNIVELL ACUMULAT:

- PUJADA: 61 m
- BAIXADA: 61 m

TIPUS DE RUTA:
CIRCULAR

DIFICULTAT: FÀCIL


serveis
educatius[®]
cda
de la garrotxa



Creat per l'alumnat de
6è de l'escola Castanyer
(2020/21)


FONT CAN XERVANDA

La trobem al costat de la riera de Bianya. Està al mig de molta vegetació, un lloc molt fresc i ombrívola. L'aigua de la font de Can Xervanda es filtra entre basalt i gredes. La gent, sobretot el jove, i anaven molt a l'estiu a banyar-se perquè era una zona d'esbarjo. La font està envoltada de plantes com la llengua de cérvol i de falgueres. La gent del poble deia que era la més freda.



FONT DE LES MULLERES

És una font que està envoltada d'horts i de camps de conreu. L'aigua brota de roques volcàniques, i es filtra d'una colada de lava. La lava ve d'un volcà d'Olot. És una font intermitent. La font va ser creada al 1049. Molt a prop s'hi ha trobat un jaciment prehistòric, el davant hi ha el Parc Sofia on hi ha plantes autòctones i no autòctones.



FONT BONA

La Font Bona es troba entremig de camps. L'aigua s'infiltra entre les gredes del volcà de la Canya i d'una colada d'Olot. Els veïns del Barri del Rossinyol, que treballaven a l'empresa tèxtil, agafaven càntrics i ficaven l'aigua a dins perquè es mantingués més freda.

FONTFREDA

Es troba al costat del rec dels verlets. És una zona amb arbres i ombrívola. L'aigua es filtra per dos colades de lava diferents. A fontfreda si celebrava la TORNABODA l'últim dia de la festa major de Sant Joan les Fonts. Consistia en ballar sardanes i fer un brenar.

