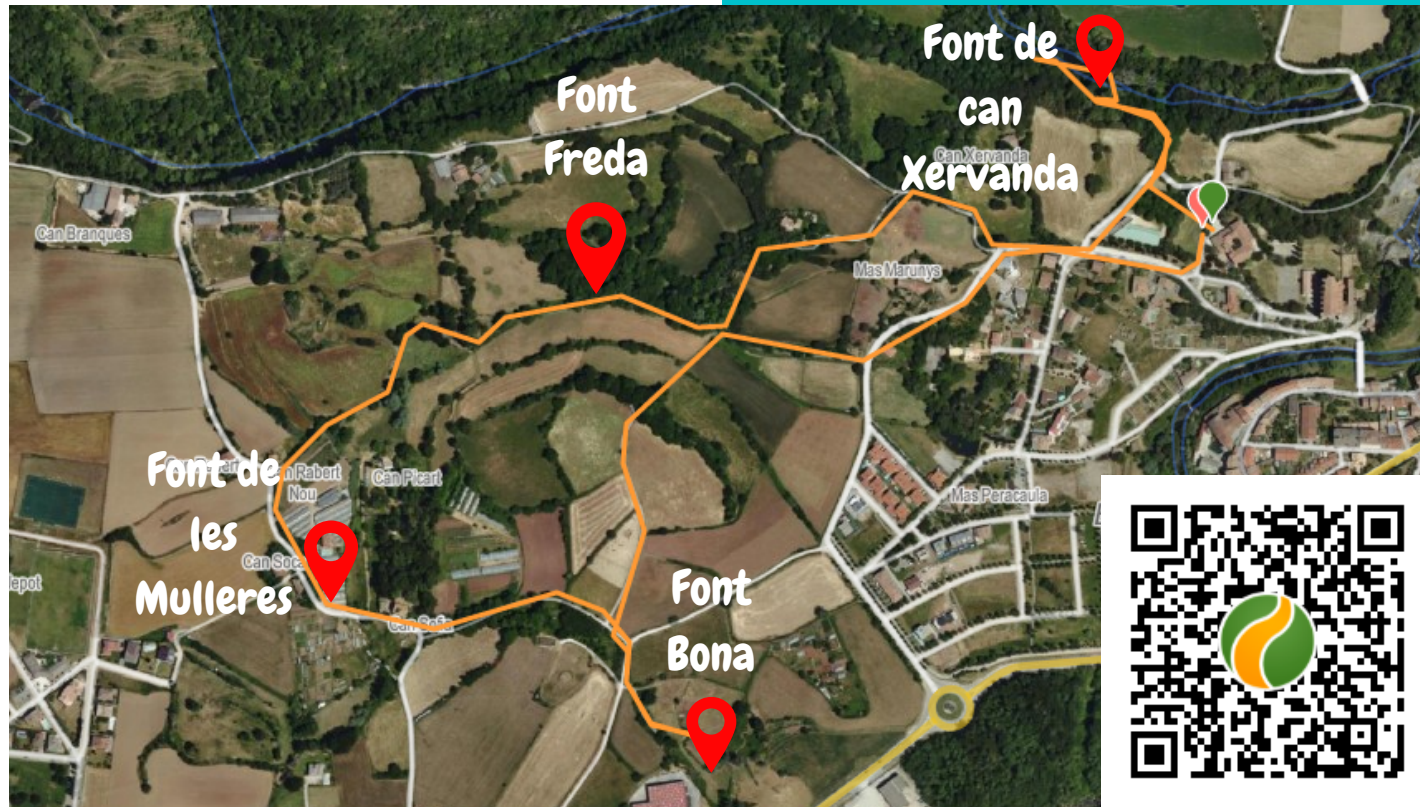


# Ruta de les fonts



## Fitxa tècnica



Temps : 42 minuts

Altura mínima : 321,2 m

Altura màxima : 363,5 m

Distància : 3,67 Km

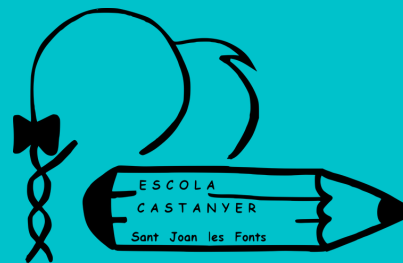

Dificultat : Fàcil

Ruta circular : si

Desnivell acumulat : 61m



serveis  
educatius<sup>o</sup>  
cda  
de la garrotxa



## Sant Joan les Fonts

Creat per l'alumnat de 6è de  
l'escola Castanyer (2020/21)

## Font de Can Xervanda

La trobem al costat de la riera de Bianya, és un lloc molt fresc. L'aigua surt després de passar entre el basalt i les gredes.

Abans era una zona d'esbarjo on la gent anava a banyar-se i a beure aigua. També era un punt de trobada per al jovent del poble.

La font està envoltada de plantes com la llengua de cérvol i la falguera. La gent del poble diuen que és la font més freda.



Font de can Xervanda



Font de les Mulleres



Font Bona

FontFreda



## Fontfreda

Trobem la Fontfreda al costat del rec dels verlets. Es una zona envoltada d'arbres i ombrívola.

L'aigua passa entre dos colades de lava i després surt per la font.

Antigament es celebrava la tornaboda, que era el últim dia de la festa major. La gent es trobava allà i feien un berenar i ballaven sardanes.

## Font de les Mulleres

La font de les Mulleres es troba entremig dels horts.

L'aigua s'infiltra a través d'una colada de lava que ve d'Olot.

Les Mulleres son terrenys molls.

Es una font intermitent, a vegades hi baixa aigua i a vegades no. La font va ser creada a l'any 1049. Molt a prop s'hi va trobar un jaciment prehistòric i just davant hi ha el parc Sofia, un parc on hi havien plantes autòctones i no autòctones.

## Font Bona

La trobem al mig dels camps.

L'aigua passa entre les gredes del volcà de la Canya i una colada de lava d'Olot .

Aquesta font era molt important per els veïns del barri de Rossinyol que treballaven a la empresa tèxtil, ja que feien servir els càntirs per conservar l'aigua més freda.