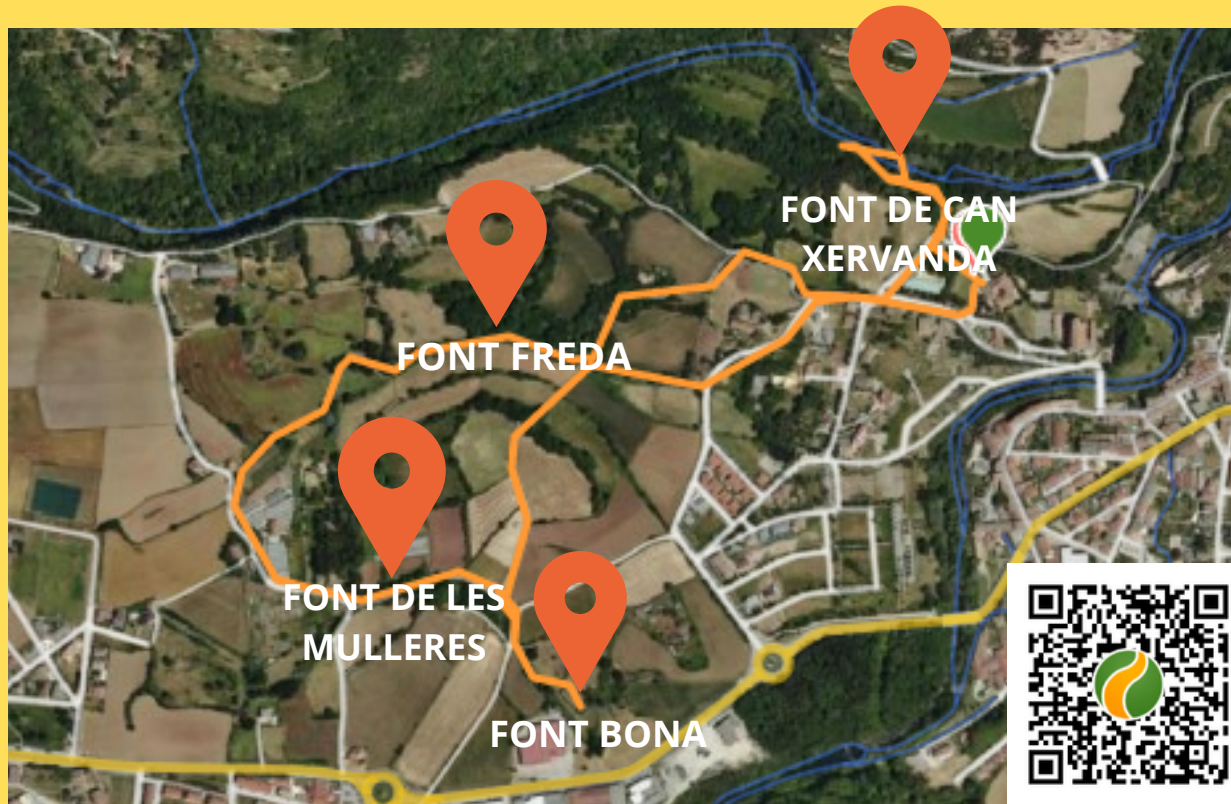


RUTA DE LES FONTS



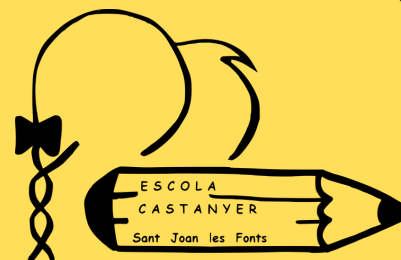

FITXA TÈCNICA

Temps: 42 minuts.
Distancia en Km: 3.67 Km.
Alçada màxima: 364m.
Alçada mínima: 315m.
Dificultat: fàcil.

DESNIVELL ACUMULAT.

En pujada: 61m.
En baixada: 61m.

serveis
educatius[®]
cda
de la garrotxa



Elaborat pels alumnes de 6è
de l'escola Castanyer

FONT DE CAN XERVANDA

Al costat de la font hi ha la Riera de Bianya. Està envoltada de vegetació, per això és una font amb força ombra i hi ha tranquil·litat. L'aigua surt de sota la colada de lava. Antigament, la gent hi anava a banyar-se al riu. També venien en busca de tranquil·litat. El camí per arribar-hi és poc còmode i fa molta baixada.



FONT FREDA

Aquesta font es troba en zones en prats, cases de pagès i roures verns al costat. Normalment hi ha bestiar. És un lloc on toca molt el sol. L'aigua d'aquesta font brolla de sota terra passant per roques volcàniques. Fa molts anys la gent hi anava a celebrar el dia de la festa major de Sant Joan les Fonts. També la gent hi anava a ballar sardanes. El camí per anar-hi és planer.

FONT BONA

Aquesta font es troba enmig de camps, està a prop de la carretera i just al costat hi ha un arbre. L'aigua d'aquesta font brolla de sota terra i de la base de l'arbre que hi ha al costat. Antigament, la gent venia a buscar aigua amb cànirs. A part de la gent també hi anaven i hi van els animals: els ocells, conills... Al camí per arribar-hi és força fàcil, és un lloc pla però un cop allà és incòmode perquè no hi ha gaire espai. L'arbre que creix al costat, creix gràcies a la seva aigua.



FONT DE LES MULLERES

Aquesta font està situada a prop de molts horts i camps agrícoles. Està just al costat de la carretera. L'aigua brolla de la paret en una zona preparada perquè hi hagi una font. Antigament, a tot al voltant de la font hi havia un parc que es deia Sofia. No és tan tranquil com les altres fonts. Fa 927 anys que es va construir. Hi ha molta humitat.