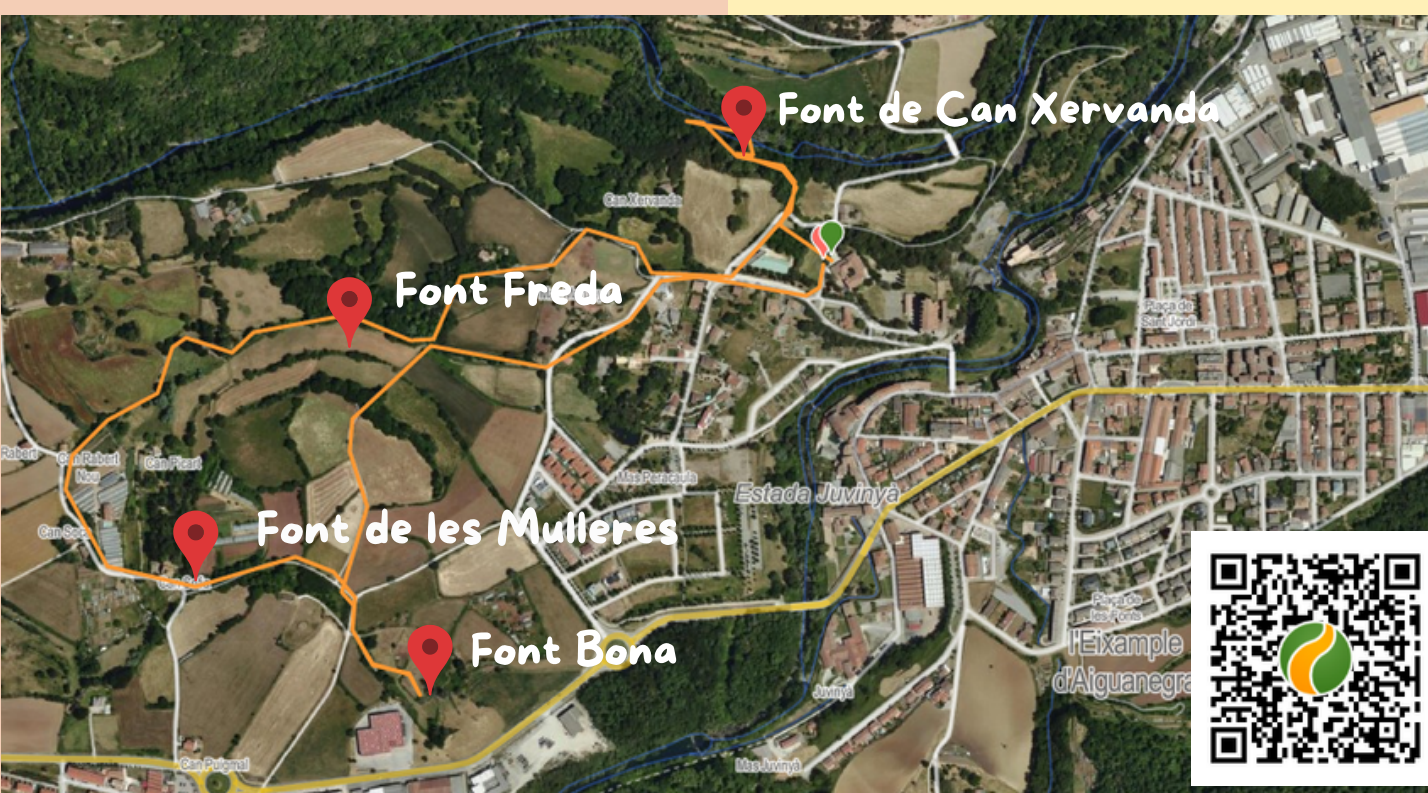


# RUTA DE LES FONTS



## SANT JOAN LES FONTS



Creat per l'alumnat de  
6è de l'escola Castanyer  
(2020/21)



### FITXA TÈCNICA

- Temps: 42 minuts
- Distància: 3,67 km
- Dificultat: fàcil, però hi ha trams amb pendants fortes, sobretot per anar a la font de Can Xervanda.
- Alçada màxima: 364m
- Alçada mínima: 315m
- Desnivell acumulat:
- Pujada: 61m
- Baixada: 61m
- Tipus de ruta: circular

serveis  
educatius<sup>o</sup>  
cda  
de la garrotxa



# FONT DE CAN XERVANDA


Aquesta font la trobem al costat de la riera de Bianya. És un lloc fresc i ombrívol. L'aigua de can Xervanda surt després de filtrar-se pel basalt i per les gredes. Una de les curiositats és que antigament la gent del poble anaven molt a banyar-se i a beure aigua.

# FONT FREDA

Aquesta font la trobem al costat del rec dels Verlets, és una zona amb molts arbres i ombrívola. L'aigua de font freda es filtra a través de dues colades de lava diferents. Una de les curiositats de la font de Font freda és que, antigament es celebrava la Tornaboda, aquesta es celebrava l'últim dia de la festa major de Sant Joan les Fonts, la gent es reunia allà per ballar sardanes i per berenar.



FONT DE CAN XERVANDA



FONT FREDA



FONT DE LES MULLERES



FONT BONA

# FONT DE LES MULLERES

La font de les Mulleres la podem trobar entremig d'horts. L'aigua d'aquesta font es filtra d'una colada de lava que prové d'Olot. Una de les curiositats de la font de les Mulleres és que a davant de la font s'hi troba el Parc Sofia on s'hi troben plantes autòctones i no autòctones.

# FONT BONA

La font bona està entremig de camps de conreus. L'aigua es filtra entre el volcà de la Canya i el d'Olot. Aquesta font va ser molt important per la gent que vivia al barri Rossinyol o treballava a la fàbrica tèxtil. L'anaven a buscar en un càntir perquè es mantingués més freda.