



La marca del Camí...

...està inspirada en la forma de 8 que té el Camí. Una de les obertures de la marca ens indica d'on venim i l'altra mira cap a on continua el camí.

# El Camí a la Garrotxa i al Ripollès

## Dels volcans a la terra dels mites

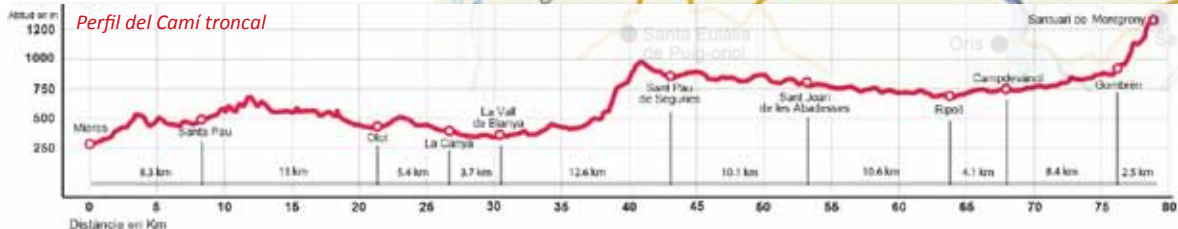
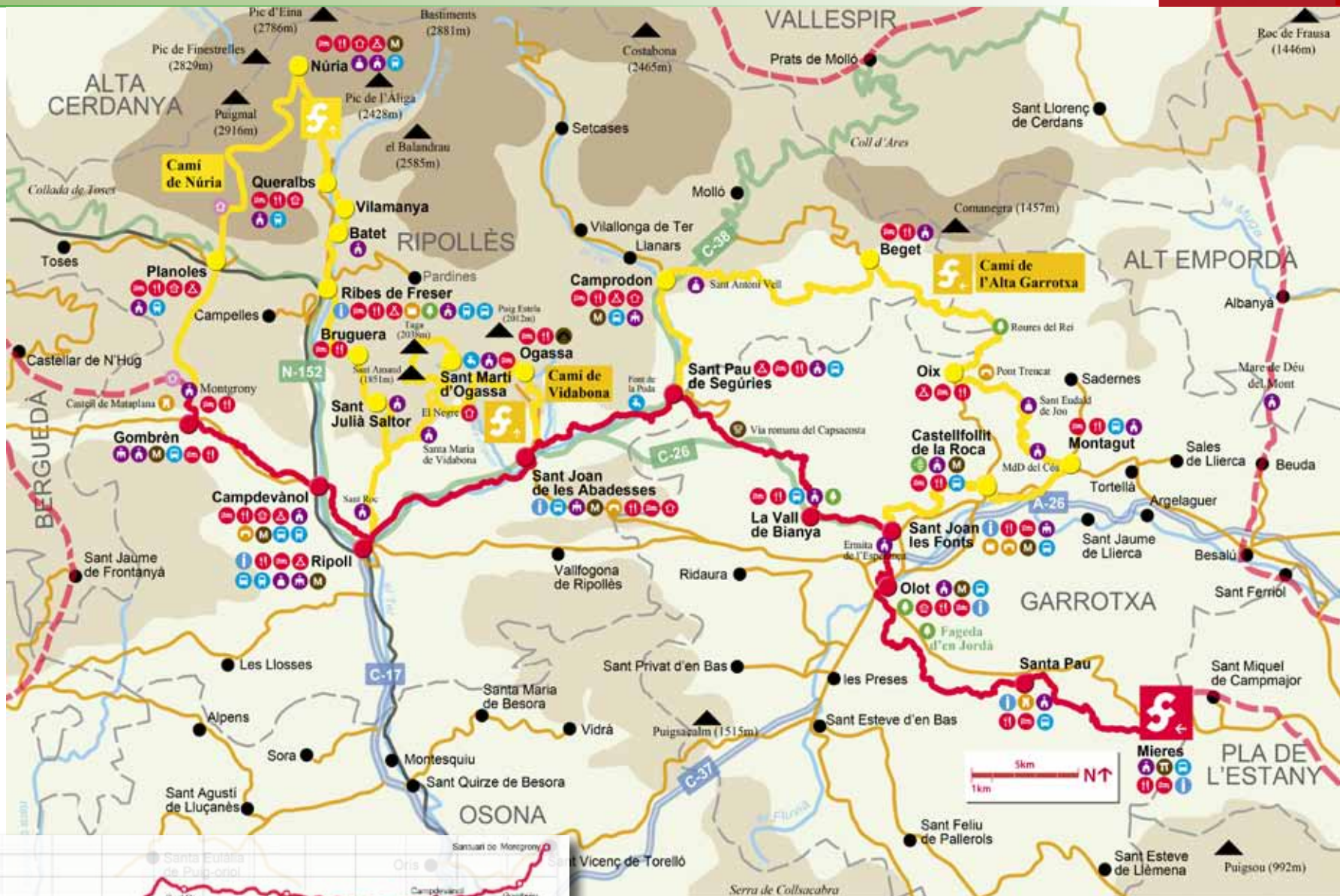
Tram senyalitzat de 240 km (troncal i brançals) i guia editada



**El Camí a la Garrotxa i al Ripollès: Dels volcans a la terra dels mites** és el segon tram senyalitzat dels 40 previstos del Camí que uneix els Països Catalans. Persones i entitats de cada poble han definit el seu traç i han aportat informació a la guia impresa i a la Campipèdia del web.

L'itinerari d'aquest tram s'endinsa a la zona volcànica única al país per fer cap a la frondositat dels Prepirineus Orientals. L'espectacle natural de l'itinerari aglutina el més alt grau de densitat de mites identitaris: el naixement de Catalunya, Guifré el Pelós, el Comte Arnau o Otger Cataló en són alguns exemples.

El present tram us convida també a desviar-vos pels brançals amb entitat pròpia, com el Camí de Vidabona, que es pot prendre com un trajecte iniciàtic seguint els passos de Ramon Llull o de Xirinaçs. Pels més excursionistes, el brançal de l'Alta Garrotxa representa una experiència ineludible, mentre que l'apropament al santuari de Núria suposa un tast simultani d'alta muntanya i tradició. **Bon Camí!**



- Itinerari del Camí troncal
- Itinerari dels camins brançals
- Marca del Camí troncal
- Marca dels brançals
- Punt d'informació del Camí
- Torre, castell
- Pont
- Església/santuari
- Ermita
- Monestir/convent
- Vista panoràmica
- Arbre/arbreda monumental
- Museu/exposicions
- Prehistòria
- Història antiga
- Font
- Autobús
- Tren
- Allotjament (hotel, fonda, hostal)
- Allotjament (refugi, alberg)
- Allotjament (casa de colònies)
- Allotjament (càmping)
- Restaurant, bar



xarxa d'establiments del Camí



Amb el Carnet del caminant tindreu descomptes o obsequis a la xec Consulteu com obtenir-lo al web



### Mieres

Casa Rural Can Carreter  
Tel. 972 680 333  
Restaurant Can Met: Tel. 972 680 201

### Santa Pau

Restaurant-Apartaments La Francesa  
Tel. 972 262 241

Apartaments Plaça Major  
Tel. 972 680 009

Bar Can Pauet: Tel. 972 680 116  
Càmping Ecològic Lava  
Tel. 972 680 538

### La Vall de Bianya

Estances Rurals Can Danés  
Tel. 972 290 998

### Sant Joan les Fonts

Restaurant Cal Falguera  
Tel. 972 290 731  
Casa de Colònies La Cadamont  
Tel. 972 195 136

### Castellfollit de la Roca

Fonda i Restaurant Ca la Paula  
Tel. 972 294 032  
Museu de l'embotit: Tel. 972 294 463

### Montagut - Oix

Cal Ros (Oix): Tel. 972 294 327  
Càmping la Soleia d'Oix  
Tel. 972 294 561

### Camprodon

Càmping Vall de Camprodon  
Tel. 972 740 507  
Restaurant Cal Jeroni (Beget)  
Tel. 972 741 239

### Sant Pau de Segúries

Càmping-Hostal-Spa Els Roures  
Tel. 972 747 000

### Olot

Can Carbasseres  
Tel. 972 260 859  
Can Japot: Tel. 972 263 536  
Cafè del Mig: Tel. 972 270 298  
Cafè-Restaurant Europa  
Tel. 972 273 113

Mas Pujou: Tel. 972 265 294  
Hostal Sant Bernat:  
Tel. 972 261 919

Celler de cal Russet:  
Tel. 972 261 088

### Sant Joan de les Abadesses

Alberg Rural Ruta del Ferro  
Tel. 972 720 495

### Ripoll

Hotel-Restaurant La Solana del Ter  
Tel. 972 701 062  
La Taverneta: Tel. 972 703 280



## Rutes d'un dia

**Entre valls i boscos**, de Mieres a Santa Pau (8,3km).

**Enmig de volcans i fagedes**, Santa Pau a Olot (13 Km).

**Per la Via Romana**, de la Vall de Bianya a Sant Pau de Segúries: (12,6 km).

**Terra de mites i monestirs**, de Sant Joan de les Abadesses a Ripoll (10,6 km).

**Pel camí ral**, de Campdevànol a Gombrèn (8,4 km).

**Més mites al Ripollès**, de Gombrèn a Montagut (2,4 km).

**Cingleres basàltiques (Brançal de l'Alta Garrotxa)**, de Sant Joan les Fonts a Castellfollit de la Roca (9,3 Km).

## Rutes de dos dies



### Festa de la Llana



### Monòlit a Xirinnacs

**Entre muntanyes (Brançal de l'Alta Garrotxa)**, de Montagut a Oix- Beget (28 Km), amb pernactació recomanada a Oix.

**El Romànic**, de Beget a Sant Pau de Segúries (24 km), amb pernactació recomanada a Camprodon.

**El camí de Vidabona: la plenitud**. De Sant Joan de les Abadesses a Ripoll, passant per Ogassa, el Taga i Vidabona (34 km). Previst per a **quatre etapes**, si bé que es pot fer en 2 o 3 etapes. Es pot optar per acabar a Ripoll o bé enllaçar amb el Camí de Núria, amb un total de 5 etapes.

**El camí de Núria, la fertilitat**. De Ripoll a Núria (32 km), amb pernactació recomanada a Ribes. Un cop a Núria, es pot tornar a peu, amb el cremallera, o bé continuar la ruta fins al Santuari de Montagut, mite de l'alletament, en dues etapes més, passant per Planoles.

Modernisme a Olot



### El Croscat

### Mieres

Ajuntament

Tel. 972 68 01 84

Fleca Can Casals:

Tel. 972 68 00 07

### Santa Pau

Oficina de Turisme (OT):

Tel. 972 68 03 49

Can Serra: Tel. 972 19 50 74

Can Passavent:

Tel. 972 19 50 94

### Olot

OT: Tel. 972 26 01 41

Casal dels Volcans

Tel. 972 68 81 12

### Sant Joan les Fonts

OT: Tel. 972 29 05 07

Casa de Colònies

La Cadamont

Tel. 972 19 51 36

### Montagut i Oix

Cal Ros: Tel. 972 29 43 27

### Camprodon

OT: Tel. 972 74 09 36

### Sant Joan de les Abadesses

OT: Tel. 972 72 05 99

### Ripoll

OT: Tel. 972 70 23 51

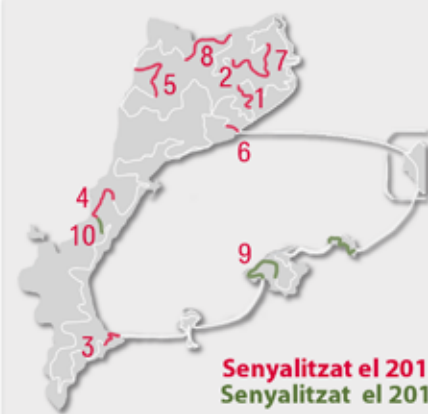
Podeu demanar la guia impresa a les llibreries, als piC o bé a [elcami.cat](http://elcami.cat)

punt d'informació del Camí



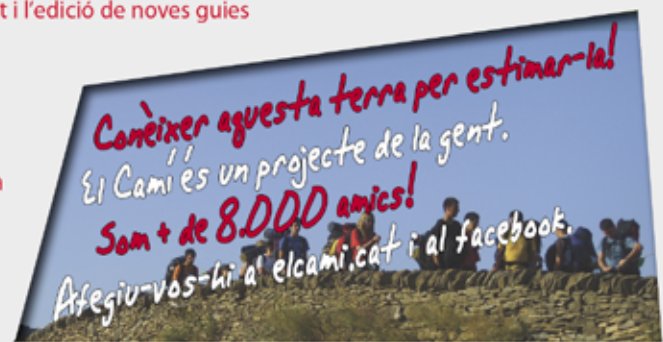
## Tots els trams del Camí

Consulteu al web l'estat actualitzat i l'edició de noves guies




1. Montseny
2. Garrotxa-Ripollès
3. Marina Alta
4. Alt Maestrat-els Ports
5. Ribagorça-Pallars Jussà-Noguera
6. Baix Llobregat-Barcelonès
7. Vallerpir-Pla de l'Estany
8. Capcir-Andorra-Alt Urgell
9. Tramuntana-Raiguer-Palma
10. Penyagolosa

Senyalitzat el 2011  
Senyalitzat el 2012



El Camí, declarat d'interès nacional pel Parlament de Catalunya.



Projecte coordinat per l'associació:

